BLOM ECOLOGIE
Verbindt natuur en samenleving

Quickscan Wet natuurbescherming Marineweg ong. te Alblasserdam

Oriënterend onderzoek ecologie in het kader van de Wet natuurbescherming

blomecologie.nl

Colofon

Status:	Definitief
Project:	2022-1323
Datum:	1 mei 2023
Samensteller:	
Collegiale toets:	
Revisie:	
Opdrachtgever:	Oceanco
Contactpersoon:	

Disclaimer
Blom Ecologie B.V. is niet aansprakelijk voor schade die voortkomt uit toepassing van de resultaten van werkzaamheden en/of gegevens verkregen van Blom Ecologie B.V.

Niets uit deze rapportage mag zonder schriftelijke toestemming van de opdrachtgever en Blom Ecologie B.V. worden gebruikt door derden. Onder gebruik worden alle vormen van kopie, openbaarmaking en elke andere toepassing begrepen. Deze rapportage mag alleen gebruikt worden voor het doel waarvoor het is samengesteld.

BLOM ECOLOGIE
Verbindt natuur en samenleving

Inhoud

1 Inleiding 4

1.1 Planlocatie 5

1.2 Beoogde ruimtelijke ingreep 6

2 Methode 7

2.1 Uitvoering onderzoek 7

2.2 Soortenbescherming 7

2.3 Gebiedsbescherming 10

2.4 Houtopstanden 11

2.5 Houdbaarheid en toepassing 11

3 Beoordeling 12

3.1 Soortenbescherming 12

3.2 Gebiedsbescherming 17

3.3 Houtopstanden 19

4 Samenvatting 20

4.1 Soortenbescherming 20

4.2 Gebiedsbescherming 20

4.3 Houtopstanden 20

5 Conclusie 21

5.1 Conclusie 21

5.2 Uitvoerbaarheid 21

5.3 Vervolgstappen 21

5.4 Te treffen maatregelen 21

1 Inleiding

Aan de Marineweg 1-5 is een scheepswerf gesitueerd. De initiatiefnemer is voornemens het bestaande parkeerterrein aan de zuidzijde, de pier en het water tussen de tunnel op de planlocatie te bebouwen ten behoeve van één hal, twee loodsen, een bijgebouw en een parkeerterrein. Het bestemmingsplan voorziet in de beoogde ruimtelijke ingreep en hoeft niet te worden gewijzigd.

De beoogde ruimtelijke ingreep heeft mogelijk een negatief effect op beschermde flora en fauna (soortenbescherming), beschermde natuurgebieden (gebiedsbescherming) en/of beschermde houtopstanden. Ten behoeve van de beoogde ruimtelijke ingreep geldt de wettelijke verplichting onderzoek te verrichten naar de aanwezigheid van beschermde flora en fauna en de mogelijke effecten van de ruimtelijke ingreep daarop.

Oceanco heeft Blom Ecologie verzocht de planlocatie te onderzoeken op aanwezigheid van beschermde soorten, gebieden en houtopstanden. Vervolgens wordt getoetst of de beoogde ruimtelijke ingreep uitvoerbaar is in het kader van de Wet natuurbescherming en/of provinciaal beleid.

Onderzoeksdoelen

- Welke, krachtens de Wet natuurbescherming, beschermde flora en fauna zijn (potentieel) aanwezig op de planlocatie en welke negatieve effecten kunnen optreden als gevolg van de beoogde ruimtelijke ingreep?
- Heeft de beoogde ruimtelijke ingreep een negatief effect op de instandhoudingsdoelen van Natura 2000-gebieden of de wezenlijke kenmerken en waarden van provinciaal aangewezen beschermde gebieden?
- Leidt de beoogde ruimtelijke ingreep tot kap van houtopstanden zoals bedoeld in de Wet natuurbescherming?
- Dienen er vervolgstappen in het kader van de Wet natuurbescherming en/of provinciaal aangewezen beschermde gebieden te worden genomen, en zo ja, welke?

Figuur 1.1 De planlocatie is gelegen aan de Marineweg 1 te Alblasserdam.

1.1 Planlocatie

De planlocatie is gelegen aan de Marineweg 1 te Alblasserdam (figuur 1.2). De planlocatie bestaat uit een parkeerplaats, een opslagterrein voor bouwmateriaal, twee pieren en twee stukken van het kanaal de Noord. In figuur 1.3 en bijlage 1 zijn een aantal foto's opgenomen die een impressie geven van de planlocatie en de directe omgeving hiervan.



Figuur 1.2 De planlocatie (rood omkaderd) is gelegen aan de Marineweg 1 te Alblasserdam.

De directe omgeving van de planlocatie wordt gekenmerkt door een scheepswerf en een bedrijventerrein. Het plangebied maakt aan de westzijde deel uit van rivier de Noord. Aan de zuidzijde van de planlocatie grenst de A15 en de tunnel onder rivier de Noord. De ruimere omgeving van de planlocatie bestaat uit bebouwd gebied en verharding.

Figuur 1.3 Op de planlocatie is men voornemens om de hallen deels over de Noord te bouwen.

Figuur 1.4 Parkeerterrein aan de westzijde van de planlocatie.

1.2 Beoogde ruimtelijke ingreep

De beoogde ruimtelijke ingreep betreft de bouw van twee hallen, een bijgebouw en een parkeerterrein. Onderstaand volgt een korte opsomming van de ingrepen en effecten:

- dempen van de gedeelte rivier: graaf- en dempwerkzaamheden;
- verwijderen terreininrichting, waaronder gedeelte van het groen: graafwerkzaamheden, transport (afvoer) van materiaal en groen;
- egaliseren terrein: graafwerkzaamheden en grondtransport;
- realisatie nieuwbouw: algemene bouwwerkzaamheden;
- revitalisatie terrein en aanleg verharding: allerhande (straat- en hoveniers) werkzaamheden.

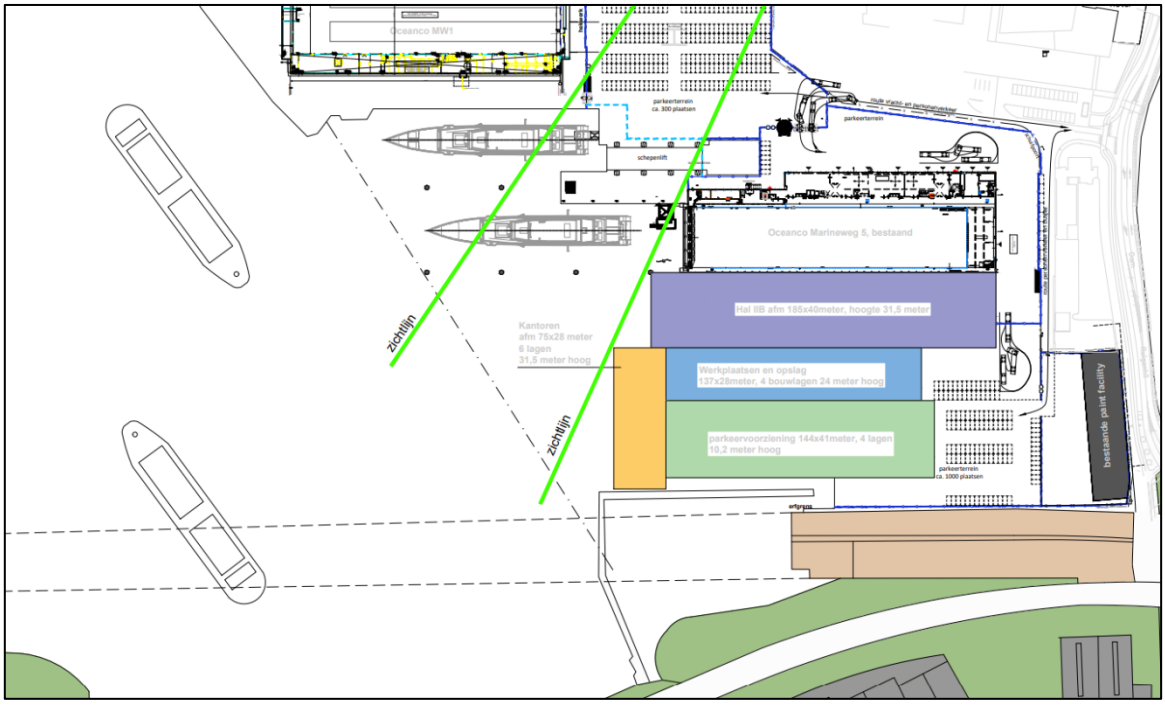

Figuur 1.5 Visuele representatie van de beoogde situatie (bron: OCEANCO).

2 Methode

Dit oriënterend onderzoek verkent alle relevante vakgebieden met betrekking tot de Wet natuurbescherming. Hierbij wordt een beoordeling gegeven van de aanwezigheid van specifieke potentie voor beschermde flora en fauna op de planlocatie, de betekenis van de planlocatie voor de aanwezige soorten en de effecten van de voorgenomen ingrepen op de soorten. Dit onderzoek bestaat uit een veldbezoek en raadpleging van externe bronnen. De reikwijdte bestaat uit de Wet natuurbescherming en de provinciale omgevingsverordening.

2.1 Uitvoering onderzoek

Het veldbezoek is een momentopname van de aanwezige flora en fauna. Op basis van dit veldbezoek wordt een inschatting gemaakt omtrent de mogelijke aanwezigheid van beschermde soorten. Tijdens het veldbezoek is de planlocatie nauwkeurig onderzocht, waarbij ook gelet werd op sporen en delen of restanten van planten en/of dieren. Het veldbezoek heeft plaatsgevonden op 10 januari 2023 en is uitgevoerd door ing. B. Vleeshouwers en S. Gielen Ad. De weersomstandigheden tijdens het veldbezoek waren; droog, 6/8 bewolkt, 6° Celsius en windkracht 3 (Bft).

Vaak zijn er al gegevens bekend over een planlocatie en de directe omgeving hiervan. Deze gegevens worden onder andere beheerd in rapporten en naslagwerken en door de Nationale Database Flora en Fauna (NDFF). In NDFF wordt normaliter hierbij een straal van 2 km aangehouden rondom de planlocatie. Afhankelijk van het karakter en ligging van de planlocatie kan een afwijkende afstand aangehouden worden. Raadpleging van externe bronnen levert vaak nuttige aanvullende informatie op en biedt daarmee een vollediger beeld van de (mogelijk) aanwezige flora en fauna.

2.2 Soortenbescherming

De soortenbescherming is opgedeeld in de volgende beschermingsregimes: Vogelrichtlijnsoorten (Wnb art. 3.1), Habitatrichtlijnsoorten (Wnb art. 3.5) en Andere soorten (Wnb art. 3.10). Hierin worden rust- en voortplantingsverblijfplaatsen en het functioneel leefgebied beschermd. Bij overtreding van een verbodsbepaling geldt een ontheffingsplicht.

Vogelrichtlijn (Wnb art. 3.1)

1. Het is verboden opzettelijk van nature in Nederland in het wild levende vogels van soorten als bedoeld in artikel 1 van de Vogelrichtlijn te doden of te vangen.
2. Het is verboden opzettelijk nesten, rustplaatsen en eieren van vogels als bedoeld in het eerste lid te vernielen of te beschadigen, of nesten van vogels weg te nemen.
3. Het is verboden eieren van vogels als bedoeld in het eerste lid te rapen en deze onder zich te hebben.
4. Het is verboden vogels als bedoeld in het eerste lid opzettelijk te storen.
5. Het verbod, bedoeld in het vierde lid, is niet van toepassing indien de storing niet van wezenlijke invloed is op de staat van instandhouding van de desbetreffende vogelsoort.

Habitatrichtlijn (Wnb art. 3.5)

1. Het is verboden in het wild levende dieren van soorten, genoemd in bijlage IV, onderdeel a, bij de Habitatrichtlijn, bijlage II bij het Verdrag van Bern of bijlage I bij het Verdrag van Bonn, in hun natuurlijk verspreidingsgebied opzettelijk te doden of te vangen.
2. Het is verboden dieren als bedoeld in het eerste lid opzettelijk te verstoren.
3. Het is verboden eieren van dieren als bedoeld in het eerste lid in de natuur opzettelijk te vernielen of te rapen.
4. Het is verboden de voortplantingsplaatsen of rustplaatsen van dieren als bedoeld in het eerste lid te beschadigen of te vernielen.
5. Het is verboden planten van soorten, genoemd in bijlage IV, onderdeel b, bij de Habitatrichtlijn of bijlage I bij het Verdrag van Bern, in hun natuurlijke verspreidingsgebied opzettelijk te plukken en te verzamelen, af te snijden, te ontwortelen of te vernielen.

Andere soorten (Wnb art. 3.10)

1. Onverminderd artikel 3.5, eerste, vierde en vijfde lid, is het verboden:
   a. in het wild levende zoogdieren, amfibieën, reptielen, vissen, dagvlinders, libellen en kevers van de soorten, genoemd in de bijlage, onderdeel A, bij deze wet, opzettelijk te doden of te vangen;
   b. de vaste voortplantingsplaatsen of rustplaatsen van dieren als bedoeld in onderdeel a opzettelijk te beschadigen of te vernielen, of
   c. vaatplanten van de soorten, genoemd in de bijlage, onderdeel B, bij deze wet, in hun natuurlijke verspreidingsgebied opzettelijk te plukken en te verzamelen, af te snijden, te ontwortelen of te vernielen.

Vogelrichtlijn

Onder de Vogelrichtlijn zijn alle in gebruik zijnde nesten en broedgevallen van vogels beschermd. Het is van alle vogelsoorten verboden om nesten te beschadigen of te vernielen. Daarnaast gelden onder provinciale aanwijzingen categorieën waarin de nesten en rustplaatsen van specifieke vogelsoorten jaarrond bescherming genieten, dus ook in de periode dat deze niet in gebruik zijn. Rustplaatsen zijn conform de Richtsnoeren van de Europese Commissie gedefinieerd als zijnde essentiële zones voor het bestaan van een dier of groep van dieren wanneer ze niet-actief zijn.

Tabel 2.1 Vogelsoorten onder categorie 1 t/m 4: nesten en rustplaatsen jaarrond beschermd. Vogelsoorten onder categorie 5: nesten en rustplaatsen jaarrond beschermd, indien er sprake is van ecologisch zwaarwegende redenen.

Vogelsoorten onder categorie 1 t/m 4			
Boomvalk	Havik	Ooievaar	Sperwer
Buizerd	Huismus	Ransuil	Steenuil
Gierzwaluw	Kerkuil	Roek	Wespendief
Grote gele kwikstaart	Oehoe	Slechtvalk	Zwarte wouw
Vogelsoorten onder categorie 5			
Blauwe reiger	Ekster	Kleine bonte specht	Tapuit
Boerenzwaluw	Gekraagde roodstaart	Kleine vliegenvanger	Torenvalk
Bonte vliegenvanger	Glanskop	Koolmees	Zeearend
Boomklever	Grauwe vliegenvanger	Kortsnavelboomkruiper	Zwarte kraai
Boomkruiper	Groene Specht	Oeverzwaluw	Zwarte mees
Bosuil	Grote bonte specht	Pimpelmees	Zwarte roodstaart
Brilduiker	Hop	Raaf	Zwarte specht
Draaihals	Huiszwaluw	Ruigpootuil	
Eidereend	IJsvogel	Spreeuw	

Provinciale vrijstelling

Van de verboden als bedoeld in *Andere soorten* Wnb art. 3.10 eerste lid kan door bevoegd gezag vrijstelling verleend worden voor het opzettelijk doden of vangen van individuen en voor het opzettelijk beschadigen of vernielen van voortplantingsplaatsen of vaste rustplaatsen voor bepaalde soorten.

Voor alle soorten in Nederland geldt dat er sprake is van een algemene zorgplicht (Wnb art. 1.11). Hierin wordt voorgeschreven dat nadelige gevolgen voor flora en fauna voorkomen moeten worden. Het uitgangspunt van de algemene zorgplicht is dat het doden, verwonden, verontrusten of beschadigen van flora en fauna wordt vermeden. Deze zorgplicht geldt voor iedereen.

In de Omgevingsverordening van de Provincie Zuid-Holland is voor de volgende soorten vrijstelling opgenomen in het kader van ruimtelijke ontwikkelingen:

Tabel 2.2 Vrijgestelde soorten in het kader van ruimtelijke ontwikkelingen in de provincie Zuid-Holland.

Vrijgestelde soorten		
Aardmuis	Gewone bosspitsmuis	Ree
Bastaardkikker	Gewone pad	Rosse woelmuis
Bosmuis	Haas	Veldmuis
Bruine kikker	Hermelijn	Vos
Bunzing	Huisspitsmuis	Wezel
Dwergmuis	Kleine watersalamander	Woelrat
Dwergspitsmuis	Konijn	
Egel	Meerkikker	

2.3 Gebiedsbescherming

In Nederland zijn natuurgebieden aangewezen met een beschermde status. Deze natuurgebieden betreffen hoofdzakelijk Natura 2000-gebieden en provinciaal beschermde gebieden.

Natura 2000-gebieden

Voor werkzaamheden in Natura 2000-gebieden is bij mogelijke effecten een Voortoets vereist. Met de Voortoets wordt bepaald of de plannen mogelijk negatieve effecten hebben op de doelstellingen van Natura 2000-gebieden. Ten aanzien van Natura 2000-gebieden kunnen ook externe effecten als stikstofdepositie en licht- of geluidsuitstraling van invloed zijn. Bij negatieve effecten op beschermde natuurgebieden dient een vergunning voorhanden te zijn.

Provinciaal beleid

Onderstaande teksten zijn gebaseerd op de meest recente versie van de Omgevingsverordening.

Natuurnetwerk Nederland

Binnen het Natuurnetwerk Nederland, onderverdeeld in bestaande en nieuwe natuur, waternatuur en ecologische verbindingen, geldt het 'nee, tenzij'-principe. Het uitgangspunt is dat een bestemmingsplan geen nieuwe activiteiten mogelijk maakt die de instandhouding en ontwikkeling van de wezenlijke kenmerken en waarden van deze gebieden significant beperken, of leiden tot een significante vermindering van de oppervlakte, kwaliteit of samenhang van die gebieden. Mocht een ontwikkeling wel negatieve gevolgen hebben op de bovengenoemde aspecten, is deze ontwikkeling alleen mogelijk als er geen reële alternatieven zijn en de negatieve effecten op de wezenlijke kenmerken en waarde, oppervlakte, kwaliteit en samenhang van het Natuurnetwerk Nederland worden beperkt en de overblijvende effecten gelijkwaardig worden gecompenseerd. Voor dergelijke ontwikkelingen dient tevens een ontheffing voorhanden te zijn. In de provincie Zuid-Holland valt het Natuurnetwerk Nederland onder beschermingscategorie 1.

Bescherming van de ruimtelijke kwaliteit

Provincie Zuid-Holland heeft gebieden aangewezen met speciale bescherming van de ruimtelijke kwaliteit. Deze bescherming is opgedeeld in beschermingscategorie 1 en beschermingscategorie 2.

Beschermingscategorie 1

Een bestemmingsplan voor een gebied met beschermingscategorie 1 kan niet voorzien in een ruimtelijke ontwikkeling die leidt tot een wijziging van de bestaande gebiedsidentiteit op structuurniveau, of welke leidt tot het transformeren van de bestaande gebiedsidentiteit, tenzij het gaat om de ontwikkeling van bovenlokale infrastructuur of van natuur of om een in het Programma ruimte uitgezonde ruimtelijke ontwikkeling of een zwaarwegend algemeen belang en voort wordt voldaan aan gestelde voorwaarden.
De gebieden met betrekking tot natuur binnen beschermingscategorie 1 betreffen Natuurnetwerk Nederland en Beschermd grasland in de Bollenstreek.

Beschermingscategorie 2

Een bestemmingsplan voor een gebied met beschermingscategorie 2 kan niet voorzien in een ruimtelijke ontwikkeling die leidt tot het transformeren van de bestaande gebiedsidentiteit, tenzij het gaat om de ontwikkeling van bovenlokale infrastructuur of van natuur of om een in het Programma ruimte uitgezonde ruimtelijke ontwikkeling of een zwaarwegend algemeen belang en voort wordt voldaan aan gestelde voorwaarden.
De gebieden met betrekking tot natuur binnen beschermingscategorie 2 betreffen Belangrijk weidevogelgebied en de Groene buffer.

2.4 Houtopstanden

Houtopstanden onder de Wnb betreffen zelfstandige eenheden van bomen, boomvormers, struiken, hakhout of griend, met een oppervlakte van 1000 m^2 of meer, of een rijbeplanting met meer dan 20 bomen. Het is verboden een houtopstand geheel of gedeeltelijk te vellen of te doen vellen, met uitzondering van het periodiek vellen van griend- of hakhout, zonder voorafgaand melding te doen bij gedeputeerde staten. Ingeval een houtopstand geheel of gedeeltelijk is geveld, dient deze binnen drie jaar herplant te worden.

Het vellen van houtopstanden is niet meldingsplichtig in het kader van de Wnb als het één van de volgende typen houtopstanden betreft (Wnb art. 4.1):

a) houtopstanden binnen de door gemeenteraad vastgestelde grenzen van de bebouwde kom;
b) houtopstanden op erven of in tuinen;
c) fruitbomen en windschermen om boomgaarden;
d) naaldbomen, kennelijk bedoeld om te dienen als kerstbomen, niet ouder dan twintig jaar;
e) kweekgoed;
f) uit populieren of wilgen bestaande: (1) wegbeplantingen, (2) beplantingen langs waterwegen en/of (3) éénrijige beplantingen langs landbouwgronden;
g) het dunnen van een houtopstand;
h) uit populieren, wilgen, essen of elzen bestaande beplantingen die kennelijk zijn bedoeld voor de productie van houtige biomassa, indien zij: (1) ten minste eens per tien jaar worden geoogst, (2) bestaan uit minstens tienduizend stoven per hectare per beplantingseenheid, zijnde een aaneengesloten beplanting die niet wordt doorsneden door onbeplante stroken breder dan twee meter, en (3) zijn aangelegd na 1 januari 2013.

2.5 Houdbaarheid en toepassing

De beoogde ruimtelijke ingreep wordt getoetst aan de actuele wetgeving en provinciale verordening. Over het algemeen heeft een quickscan Wet natuurbescherming een houdbaarheid van 3 jaar, mits binnen deze periode de omstandigheden op de planlocatie, de wetgeving en de provinciale verordening niet wezenlijk veranderen.

3 Beoordeling

3.1 Soortenbescherming

Op basis van het veldbezoek en de bureaustudie wordt per soortgroep besproken wat de potentie van de planlocatie en de directe omgeving daarvan voor het voorkomen van soorten is, en welke effecten daarop te verwachten zijn ten gevolge van de beoogde ruimtelijke ingreep. Voor een aantal van de nationaal beschermde soorten geldt vrijstelling in het kader van ruimtelijke ontwikkelingen. In de voorliggende beoordeling is specifiek gelet op de potentiële aanwezigheid van beschermde soorten waarvoor geen vrijstelling geldt.

Planten

Binnen een straal van 2 km van de planlocatie is het voorkomen bekend van de volgende beschermde planten: dreps, kluwenklokje en wilde ridderspoor (NDFF 2013-2023).

De planlocatie bestaat uit een parkeerterrein, een terrein voor materiaal en container opslag en een rivier. Er zijn geen groenstructuren aanwezig op de planlocatie. Dreps, kluwenklokjes en wilde ridderspoor groeien hebben allen specifieke eisen aan hun groeiplaatsen, zoals bosrijke omgeving, akkerranden en onbewerkte gronden op akkerland. Deze voorwaarden zijn niet aanwezig op de planlocatie. Hierdoor kan de aanwezigheid van al deze beschermde plantensoorten uitgesloten worden op de planlocatie.

Hiermee kan worden uitgesloten dat er sprake is van het opzettelijk vernielen van beschermde planten in hun natuurlijke verspreidingsgebied.

Grondgebonden zoogdieren

Binnen een straal van 2 km is de aanwezigheid bekend van de volgende zoogdieren: bever, bosmuis, bruine rat, bunzing, dwergmuis, egel, haas, huismuis, huisspitsmuis, konijn, mol, ree, rosse woelmuis, steenmarter, veldmuis, wezel en woelrat (NDFF 2013-2023). Voor de volgende soorten geldt dat deze beschermd zijn onder de Wet natuurbescherming en dat er geen vrijstelling geldt in het kader van ruimtelijke ontwikkelingen: bever en steenmarter.

Bevers leven in het overgangsgebied tussen water en land, namelijk moerassen, langs beken, rivieren, meren en kanalen. De aanwezigheid van goed bereikbare bomen en struiken op de oever is een vereiste (BIJ12 kennisdocument Bever, 2017). Door huidige functie en verharding van de planlocatie, de aanwezigheid van 2 meter hoge kade langs de waterrand en het gebrek van foerageermogelijkheden in de vorm van struiken en bomen kan de aanwezigheid van bever binnen de planlocatie uitgesloten worden.

Het voorkeurshabitat van de steenmarter betreft een kleinschalig parklandschap. De soort wordt met name aangetroffen nabij steden, dorpen en boerderijen. Geschikte leefgebieden bestaan voornamelijk uit kleinschalige landbouw met oude schuren, heggen en geriefhoutbosjes (Zoogdiervereniging steenmarter, 2021). Er zijn geen sporen, zoals latrines, uitwerpselen en prooiresten, waargenomen rondom de bebouwing en op de planlocatie. Op en in de directe omgeving van het terrein zijn geen foerageermogelijkheden voor steenmarter. Door de huidige functie en het intensieve gebruik van de planlocatie is deze niet geschikt voor de steenmarter. Hierdoor kunnen negatieve effecten uitgesloten worden op de steenmarter.

Door vorengenoemde is het uitgesloten dat er sprake is van een essentiële functie op de planlocatie voor soorten van de Habitatrichtlijn en niet vrijgestelde andere soorten. De planlocatie heeft enkel mogelijk een functie voor algemene soorten. Dit betreft met name bruine rat, egel, huismuis en konijn. Dergelijke soorten zijn dermate opportunistisch dat in de directe omgeving voldoende vergelijkbaar habitat aanwezig is waar ze zich al dan niet tijdelijk kunnen ophouden. Bovendien geldt voor dergelijke algemene soorten vrijstelling in het kader van ruimtelijke ontwikkelingen. Op en rondom de planlocatie zijn geen holen, nesten of sporen aangetroffen die duiden op de aanwezigheid van beschermde zoogdiersoorten die buiten de Omgevingsverordening van de provincie vallen (zie Wnb art. 3.10). Er is ten aanzien van grondgebonden zoogdieren geen sprake van overtreding van verbodsbepalingen in het kader van de Wet natuurbescherming.

Vleermuizen

Binnen een straal van 2 km is het voorkomen bekend van de volgende vleermuissoorten: gewone dwergvleermuis, gewone grootoorvleermuis, laatvlieger, meervleermuis en ruige dwergvleermuis (NDFF 2013-2023). Onder de Wet natuurbescherming zijn alle in Nederland voorkomende vleermuizen als Habitatrichtlijnsoorten beschermd (Wnb art. 3.5). Laanvormige bomenrijen, oude bomen met gaten en scheuren, (oude) gebouwen met kieren en spleten en/of structuurrijke groenelementen kunnen een functioneel onderdeel zijn van een vleermuishabitat. Ongeacht de mogelijke aanwezigheid van vleermuisverblijfplaatsen kunnen vleermuizen gebruikmaken van de planlocatie tijdens vliegbewegingen en foerageeractiviteiten. Hier dienen in het kader van de algemene zorgplicht mogelijk maatregelen genomen te worden (zie H5.4).

Op de planlocatie zijn geen bomen aanwezig. De ontwikkeling resulteert derhalve niet in het wegnemen van verblijfplaatsen van boombewonende vleermuizen.

De bestaande bebouwing betreft een hal. Deze is nauwkeurig geïnspecteerd op de aan- dan wel afwezigheid van potentiële verblijfplaatsen en geschikte invliegopeningen. De gevels van de betreffende bebouwing zijn gecontroleerd op eventuele openingen als open stootvoegen, kierende daklijsten, scheefliggende dakpannen, ontbrekende specie en overige gevelafwerkingen die vleermuizen toegang kunnen verlenen tot een open dakruimte en/of spouwmuur. Een dergelijke verblijfplaats moet voldoen aan een geschikt microklimaat, met een constante (lage) temperatuur, een hoge luchtvochtigheid en weinig invloed van weersomstandigheden. De hal is aan de zuidzijde volledig afgewerkt met aluminium gevelbeplating. Er zijn geen openingen gevonden. Daarbij zijn de aluminium gevelplaten te glad voor vleermuizen om zich vast te kunnen houden. Tevens ontbreekt een toegankelijke spouw in de muren, hierdoor is het voor vleermuizen onmogelijk om in de bebouwing een geschikte verblijfplaats te vinden. Het is uit te sluiten dat de bebouwing op de planlocatie gebruikt wordt door vleermuizen die in bebouwing leven, zoals gewone dwergvleermuis, laatvlieger en ruige dwergvleermuis. De werkzaamheden (waarbij de bestaande hal mogelijk gedeeltelijk opengebroken wordt) resulteren derhalve niet in het wegnemen of aantasten van vleermuisverblijfplaatsen.

Door de huidige functie, mate van verlichting en het ontbreken van geschikte structuren op de planlocatie is deze tevens ongeschikt als foerageergebied en essentiële vliegroute.

Amfibieën

Binnen een straal van 2 km is de aanwezigheid bekend van de volgende amfibieënsoorten: bastaard kikker, bruine kikker, gewone pad, heikikker, kleine watersalamander, meerkikker en rugstreeppad (NDFF 2013-2023). Voor de volgende soorten geldt dat deze beschermd zijn onder de Wet natuurbescherming en dat er geen vrijstelling geldt in het kader van ruimtelijke ontwikkelingen: Heikikker en rugstreeppad.

Amfibieën leven zowel in een aquatisch als terrestrische omgeving. Deze omgevingen betreffen voortplantingswater, foerageergebieden en overwinteringsstructuren. Deze habitatonderdelen dienen op korte afstand van elkaar te liggen. Doordat de planlocatie uit een parkeerplaats bestaat is er geen sprake van geschikt leefgebied voor de heikikker en de rugstreeppad. Tijdens de werkzaamheden kan er geschikt leefgebied ontstaan voor de rugstreeppad in de vorm van tijdelijke wateren en zandige grond op een bouwterrein. De dichtstbijzijnde waarneming van de rugstreeppad is bekend op een afstand van circa 850 m ten noordoosten van de planlocatie (NDFF 2020-2023). Tussen de bekende

waarneming en het plangebied is stedelijk gebied en de rivier de Alblas gelegen. Gezien de planlocatie niet goed bereikbaar is voor de rugstreeppad zijn maatregelen om kolonisatie van de planlocatie door de rugstreeppad ten tijde van de werkzaamheden te voorkomen niet benodigd.

Het is niet uit te sluiten dat algemene soorten, zoals de bruine kikker en gewone pad voorkomen op de planlocatie. Deze dieren vallen echter onder de vrijstelling voor ruimtelijke ontwikkelingen op basis van de vastgestelde provinciale verordeningen. Er is ten aanzien van amfibieën geen sprake van overtreding van verbodsbepalingen in het kader van de Wet natuurbescherming.

Reptielen

Binnen een straal van 2 km is de aanwezigheid bekend van de muurhagedis (NDFF 2013-2023).

De muurhagedis komt in Nederland oorspronkelijk alleen in Zuid-Limburg voor, de soort verblijft op oude, verweerde muren. Op de planlocatie zijn deze niet aanwezig. Van geschikt leefgebied voor de muurhagedis is derhalve geen sprake. Door de afwezigheid van structuurrijke biotopen en de hoge mate van menselijke verstoring is het voorkomen van beschermde reptielen binnen het plangebied uitgesloten. Er is ten aanzien van reptielen geen sprake van overtreding van verbodsbepalingen in het kader van de Wet natuurbescherming. Er is ten aanzien van reptielen geen sprake van overtreding van verbodsbepalingen in het kader van de Wet natuurbescherming.

Vissen

Binnen een straal van 2 km is de aanwezigheid van beschermde vissoorten niet bekend (NDFF 2013-2023).

Mogelijk leiden de beoogde werkzaamheden (tijdelijk) tot verstoringen (geluid/trillingen), echter zijn er in de watergangen voldoende uitwijkmogelijkheden voorhanden buiten de verstoringszone. Bij de beoogde dempingswerkzaamheden dienen enkele maatregelen getroffen te worden, zie H5.4.

Er is ten aanzien van vissen geen sprake van overtreding van verbodsbepalingen in het kader van de Wet natuurbescherming.

Insecten en andere ongewervelden

Binnen een straal van 2 km is de aanwezigheid bekend van de volgende beschermde insecten of ongewervelden: grote vos en rivierrombout (NDFF 2013-2023).

De grote vos heeft zijn leefgebied in bosgebieden, aan de rand van bosschages en op plaatsen met forse vrijstaande bomen. Op de planlocatie en de directe omgeving zijn geen bomen. De planlocatie maakt derhalve geen deel uit van het leefgebied grote vos. De rivierrombout heeft zijn leefgebied langs rivieren met afzetting van zand of slib. Langs een deel van de kade is er door getijde stroming en wisselende waterstand op momenten sprake van kleigrond. De bodem van de rivier de Noord aan de westzijde van de kade bestaat uit kleigrond (Rijkswaterstaat 2023), **zie bijlage 2**. Daarnaast ligt er in het water langs de kade en onder de kade een scheepshelling van beton en stalen rails. De scheepshelling is zichtbaar bij laagwater. De planlocatie is verder volledig verhard en er is geen vegetatie aanwezig voor de rivierrombout. In de omgeving op circa 600 m ligt de Crezéepolder, dit gebied bestaat uit zandige strandjes en poeltjes, is meer dan 50 hectare groot en staat bekend als leefgebied voor rivierrombout (zuidhollandslandschap, 2023). Door het ontbreken van een zandige geschikte bodem voor larven van de rivierrombout om zich in te graven, de hoge mate van verstoring langs de kade en de aanwezigheid van betere, omvangrijkere en rustigere leefgebieden is het voorkomen van essentieel leefgebied van rivierrombout langs de kade van de planlocatie uit te sluiten. Van aantasting van het leefgebied van de grote vos en de rivierrombout is in de beoogde ruimtelijke ingreep derhalve geen sprake. Er is ten aanzien van insecten en andere ongewervelden geen sprake van overtreding van verbodsbepalingen in het kader van de Wet natuurbescherming.

Figuur 3.1 De scheepshelling langs de kade. Deze valt deels droog bij laag water.

Vogels

Op de planlocatie en de directe omgeving hiervan zijn tijdens het veldbezoek de volgende soorten waargenomen: aalscholver, zilvermeeuw, kauw, nijlgans, meerkoet. Gedurende het veldbezoek zijn individuen, nesten en/of sporen niet aangetroffen van vogelsoorten met een jaarrond beschermde nestlocatie en/of leefgebied. Binnen een straal van 100 meter van de planlocatie is vastgestelde aanwezigheid van nestlocaties van jaarrond beschermde vogels niet bekend (NDFF 2013-2023).

Vogels - Jaarrond beschermde nestlocaties (cat. 1 t/m 4)

Huismussen zijn sterk geassocieerd met mensen. De nestplaats is in de regel gebonden aan bebouwing. Voor zijn voedsel is de huismus sterk afhankelijk van wat de mens hem al dan niet bewust biedt. Deze voedselbron moet continu aanwezig zijn. De huismus heeft een sterke binding met mensen en komt tot broeden in of tegen gebouwen in dorpen en steden, in en bij boerderijen, maneges, kinderboerderijen en andere vormen van bebouwing in het landelijk gebied. Op plekken waar menselijke bebouwing wordt afgewisseld met groenvoorzieningen zijn meer huismussen dan op plekken waar geen groen aanwezig is (BIJ12 kennisdocument Huismus, 2022). Er is geen geschikte bebouwing aanwezig op de planlocatie. Het voorkomen van nestlocaties van huismus op de planlocatie kan derhalve uitgesloten worden. Op de planlocatie zijn geen groene delen, waardoor de beoogde ruimtelijke ingreep niet resulteert in afname van essentieel leefgebied. Van aantasting van nestlocaties en functioneel leefgebied van de huismus is derhalve geen sprake.

De gierzwaluw heeft als oorspronkelijk rotsbewoner de rotsen ingeruild voor bebouwing. De soort broedt daardoor hoofdzakelijk in stedelijk gebied in donkere holtes van ventilatieschachten, spleten in muren en onder (pannen)daken (BIJ12 kennisdocument Gierzwaluw, 2017). Doordat de soort niet direct vanuit zijn nest kan opstijgen, moet hij zich naar beneden kunnen laten vallen. Het nest dient hierdoor een vrije aanvliegroute van minimaal 1 meter breed, en minimaal 3 meter onder de nestopening te bevatten. Hierbij dienen zo min mogelijk belemmerende elementen, zoals bomen, aanwezig te zijn. Voedselvluchten kunnen op vele kilometers (tot wel 1000 km) van het nest plaatsvinden, waardoor het

foerageergebied niet nader te definiëren is. De wanden van de hal zijn bedekt met gevelplaten. Er zitten geen openingen in de wanden. Hierdoor kan de aanwezigheid van nestlocaties van de gierzwaluw op de planlocatie uitgesloten worden.

In de bebouwing zijn geen sporen van uilen met jaarrond beschermde nesten (kerkuil en steenuil) aangetroffen. Er zijn bomen op en rondom de planlocatie. De aanwezigheid van in bomen broedende soorten als buizerd, sperwer en ransuil kan uitgesloten worden. De omgeving van de planlocatie is een verhard bedrijventerrein en kent geen groenstructuren. Op de planlocatie is geen sprake van functioneel leefgebied van uilen en roofvogelsoorten.

Grote gele kwikstaart broedt langs stromende watergangen in dichte vegetatie langs natuurlijke oevers of onder bruggen of stuwen. Voor deze soort zijn op de planlocatie geen geschikte nestlocaties en geen functioneel leefgebied aanwezig.

Er is wat betreft vogels met jaarrond beschermde nesten geen sprake van het vangen of doden van individuen, het wegnemen van rust- of nestplaatsen, of het wegnemen van structuren die essentieel zijn in het functioneren van rust- of nestplaatsen.

Vogels - Algemene broedvogels en cat. 5

De planlocatie voorziet in beperkt voedselaanbod en structuurrijke schuilgelegenheden voor algemene soorten. De bebouwing en de pieren vormen voor algemene broedvogels zoals merel, duiven en kleine zangvogels geschikte nestlocaties. Gezien de ligging van de planlocatie en de waarnemingen tijdens het veldonderzoek, kan de aanwezigheid van nesten van soorten als zilvermeeuw en meerkoet niet worden uitgesloten. Tijdens het veldbezoek zijn geen nesten aangetroffen. Gedurende het broedseizoen zijn de nesten en de functionele leefomgeving van voornoemde soorten beschermd. Het broedseizoen vangt aan onder bepaalde klimatologische omstandigheden en betreft indicatief de periode 15 maart t/m 15 juli. Zilvermeeuw begint later met de broedperiode, waardoor bij de zilvermeeuw de broedperiode indicatief eindigt op 15 september (Natuurkalender Broedvogels). Ten aanzien van algemene broedvogels en categorie 5 soorten kunnen de bouwwerkzaamheden worden opgestart buiten het broedseizoen en/of na het ongeschikt maken van de planlocatie. Indien de beoogde werkzaamheden in het broedseizoen worden opgestart dient de locatie voorafgaand aan de werkzaamheden geïnspecteerd te worden door een ter zake deskundige.

3.2 Gebiedsbescherming

Natura 2000

De planlocatie maakt deel uit van een Natura 2000-gebied. Op een afstand van circa 1,5 km ligt het Natura 2000-gebied 'Boezems Kinderdijk'. Op een afstand van circa 9,5 km ligt het dichtstbijzijnde stikstofgevoelige Natura 2000-gebied 'Biesbosch' (figuur 3.2).

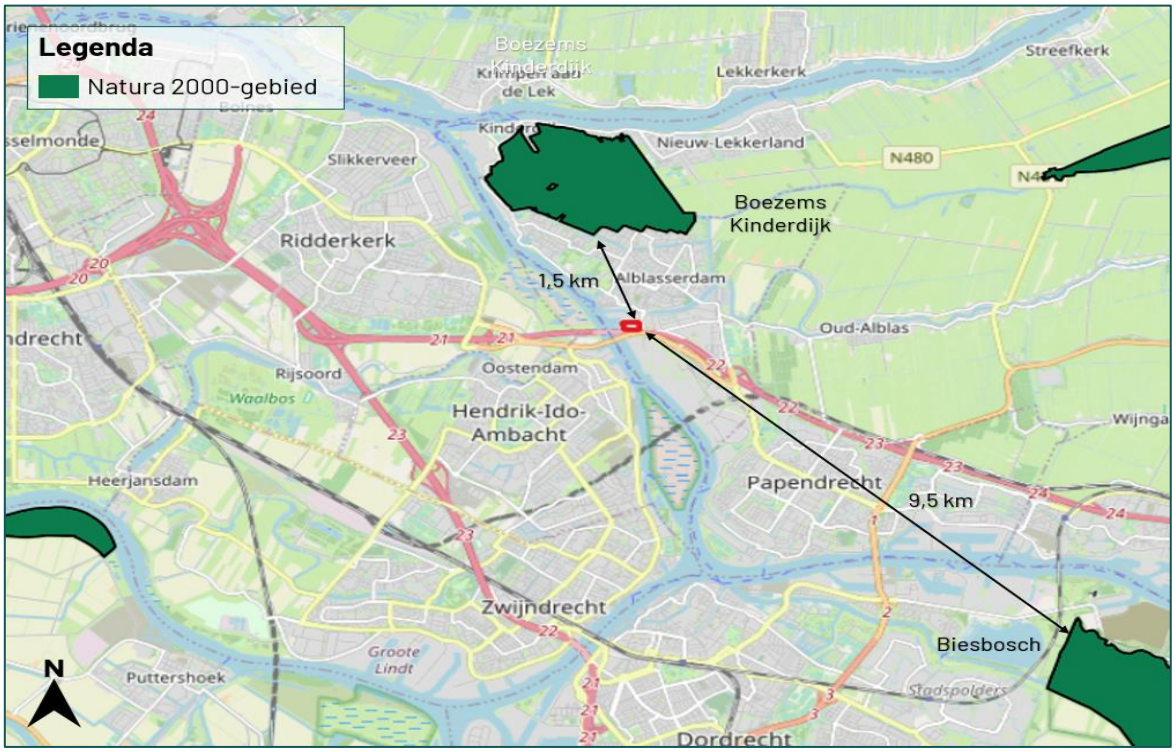

Figuur 3.2 De planlocatie ligt op een afstand van circa 1,5 km tot het Natura 2000-gebied 'Boezems Kinderdijk' (bron: nationaal Georegister PDOK).

De beoogde ruimtelijke ingreep betreft de realisatie van twee hallen, een bijgebouw en een parkeerterrein. Ondanks dat deze buiten een Natura 2000-gebied uitgevoerd wordt, kunnen er nog steeds effecten optreden. Voor een aantal effecten (trillingen, geluid, optische verstoring etc.) geldt dat de afstand tot de omliggende Natura 2000-gebieden per definitie te groot is om te resulteren in negatieve effecten. Een toename in stikstofdepositie kan een negatief effect sorteren op stikstofgevoelige habitattypen en leefgebieden. Ten opzichte van de huidige situatie leidt de beoogde ruimtelijke ingreep in de gebruiksfase tot een beperkte toename in het aantal verkeersbewegingen. De nieuwbouw zal zonder gasaansluiting in de gebruiksfase geen stikstofuitstoot hebben.

Gedurende de bouwfase kan er een beperkte en tijdelijke stikstofemissie verwacht worden ten gevolge van het gebruik van mobiele werktuigen en bijbehorende verkeersbewegingen. Per 2 november 2022 geldt dat de algemene bouwvrijstelling onbruikbaar is en dat activiteiten van de bouwsector onderdeel moeten zijn van de beoordeling.

Gezien er sprake is van een grote afstand (9,5 km) tussen het plangebied en het dichtstbijzijnde stikstofgevoelige Natura 2000-gebied 'Biesbosch' wordt op voorhand uitgesloten dat er sprake is van een verhoging van de stikstofdepositie in stikstofgevoelige habitattypen of leefgebieden binnen Natura 2000-gebieden. Een berekening middels de AERIUS-Calculator kan derhalve achterwege blijven.

Provinciaal aangewezen gebieden

De planlocatie maakt geen deel uit van een beschermd gebied betreffende beschermingscategorie 1 (Natuurnetwerk Nederland en beschermd grasland in de Bollenstreek) of beschermingscategorie 2 (Belangrijk weidevogelgebied en Groene buffer). Op een afstand van circa 345 m ligt het Natuurnetwerk Nederland (figuur 3.3). De planlocatie is gelegen op een afstand van circa 38 km tot beschermd grasland in de Bollenstreek (geen figuurweergave bijgesloten).

Op een afstand van circa 2 km ligt Belangrijk weidevogelgebied en op een afstand van circa 400 m ligt de Groene buffer (figuur 3.4). Er zijn geen karakteristieke landschapselementen aanwezig op de planlocatie die weggenomen worden ten gevolge van de beoogde ingreep. Ten aanzien van provinciaal aangewezen gebieden geldt dat externe werking geen toetsingskader is.

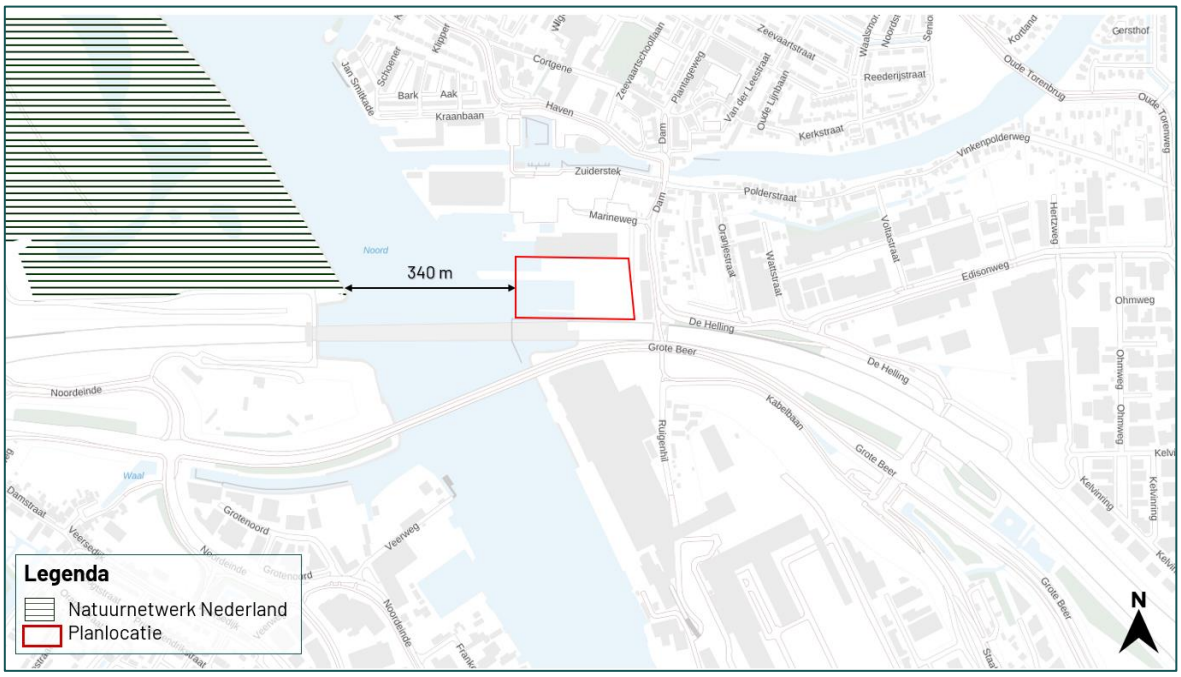

Figuur 3.3 De planlocatie ligt op een afstand van circa 340 m tot het Natuurnetwerk Nederland (bron: ruimtelijkeplannenzuidholland).

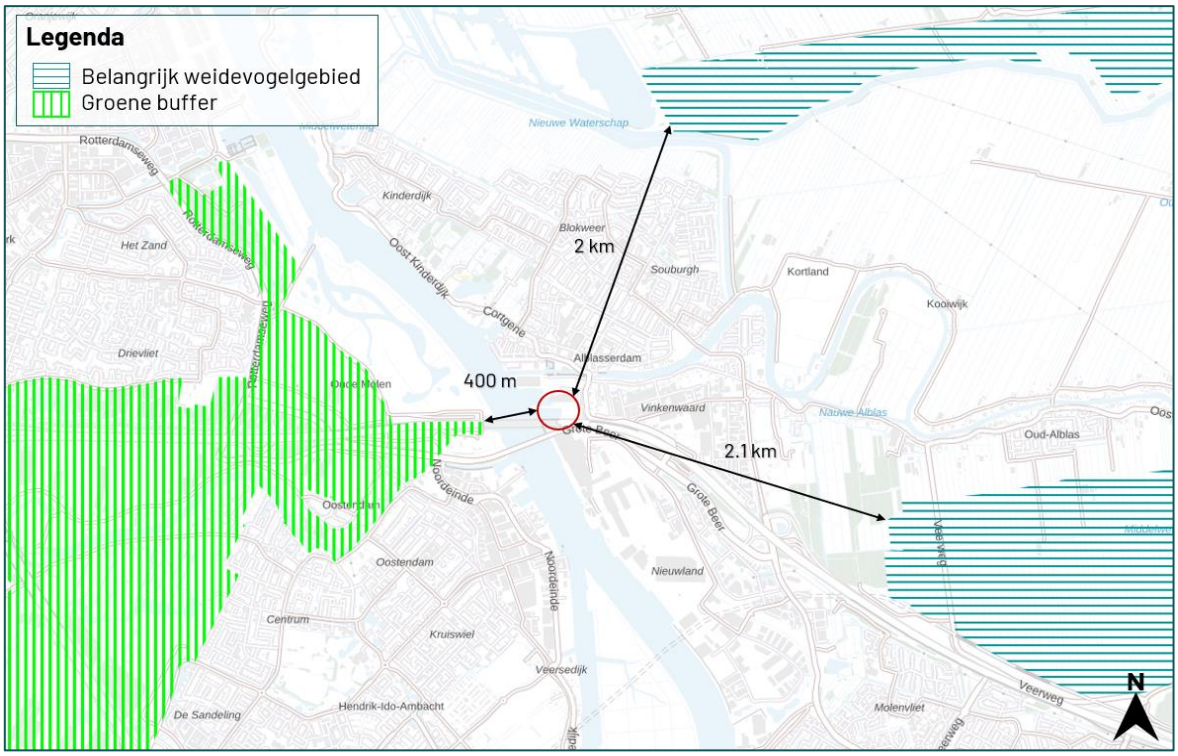

Figuur 3.3 De planlocatie ligt op een afstand van circa 2 km tot het Belangrijke weidevogelgebied en op een afstand van 400 m van de Groene buffer (bron: ruimtelijkeplannenzuidholland).

3.3 Houtopstanden

Wet natuurbescherming

Er zijn geen bomen op en in de directe omgeving van de planlocatie.

4 Samenvatting

4.1 Soortenbescherming

De planlocatie heeft geen essentiële betekenis voor beschermde soorten. De planlocatie is mogelijk geschikt leefgebied voor soorten welke niet beschermd zijn (behoudens de algemene zorgplicht) en/of waarvoor een vrijstelling geldt. Voor broedvogels geldt dat de nesten van alle soorten beschermd zijn tijdens het broedseizoen (indicatief 15 maart – 15 juli).

4.2 Gebiedsbescherming

De planlocatie maakt geen onderdeel uit van een Natura 2000-gebied of provinciaal aangewezen beschermde gebieden. Gelet op de aard van de werkzaamheden, de afstand tot de gebieden en de beoogde situatie is van externe werking op omliggende Natura 2000-gebieden geen sprake. Een Voortoets en/of 'nee, tenzij'-toets is niet noodzakelijk.

Tabel 4.1 Overzicht van beschermde gebieden in het kader van gebiedsbescherming.

Gebiedsbescherming	Afstand	Mogelijke effecten	Nader onderzoek
Natura 2000	9.5 km	Geen	N.v.t
Natuurnetwerk Nederland	340 m	Geen	N.v.t.
Belangrijk weidevogelgebied	2 km	Geen	N.v.t.
Groene buffer	400 m	Geen	N.v.t.
Beschermd grasland in de Bollenstreek	38 km	Geen	N.v.t.

4.3 Houtopstanden

Op de planlocatie zijn geen houtopstanden aanwezig waarvoor bij kap een meldingsplicht geldt in het kader van de Wet natuurbescherming.

5 Conclusie

5.1 Conclusie

De beoogde ruimtelijke ingreep aan de Marineweg 1 te Alblasserdam is uitvoerbaar in het kader van de Wet natuurbescherming.

5.2 Uitvoerbaarheid

De beoogde ruimtelijke ingreep leidt niet tot overtreding van verbodsbepalingen omtrent soortenbescherming, en houtopstanden in het kader van de Wet natuurbescherming. Om negatieve effecten omtrent gebiedsbescherming uit te sluiten, dient vooraf een berekening door middel van de AERIUS-Calculator uitgevoerd te worden. Tijdens de uitvoering van de werkzaamheden dient rekening te worden gehouden met de (mogelijke) aanwezigheid van zoogdieren en algemene broedvogels. Voor deze soorten dienen maatregelen te worden getroffen om effecten te voorkomen.

5.3 Vervolgstappen

De beoogde ruimtelijke ingreep leidt niet tot aantasting van beschermde natuurwaarden (soortbescherming, gebiedsbescherming en houtopstanden). Derhalve is het uitvoeren van aanvullend onderzoek niet noodzakelijk.

5.4 Te treffen maatregelen

- Tijdens de werkzaamheden moet voorzichtig worden gehandeld met alle voorkomende flora en fauna (algemene zorgplicht).
- Wanneer ondanks zorgvuldig handelen, onderzoek en advies schade lijkt te ontstaan voor beschermde flora en fauna, dient direct contact opgenomen te worden met een ter zake deskundige.
- Eventueel aanwezige vegetatie of bodemmateriaal (takken, stronken) voorafgaand aan de werkzaamheden gefaseerd verwijderen. Dit om grondgebonden dieren de kans te bieden zelfstandig de planlocatie te verlaten.
- Er wordt gelegenheid gegeven aan dieren, die tijdens de werkzaamheden worden gevonden, te vluchten of zich te verplaatsen naar een schuilplaats buiten het bereik van de werkzaamheden.
- De beoogde dempwerkzaamheden leiden niet tot aantasting van functioneel leefgebied van beschermde vissoorten. Tijdens de werkzaamheden dient rekening gehouden te worden met de Algemene zorgplicht om het onnodig verwonden of doden van vissen te voorkomen. De dempwerkzaamheden dienen in één werkrichting worden uitgevoerd om aanwezige vissen voldoende uitwijkmogelijkheden te bieden.
- De bouwwerkzaamheden aan de pier en de hal opstarten of uitvoeren buiten het broedseizoen van algemene broedvogels, in het specifiek zilvermeeuwen, 15 maart t/m 15 september. Als dit niet mogelijk is dienen de potentiële nestlocaties van algemene broedvogels ruim voorafgaand aan het broedseizoen ongeschikt of ontoegankelijk gemaakt te worden. E.e.a. op aanwijzing van deskundige. Als werkzaamheden in het broedseizoen worden uitgevoerd die mogelijk resulteren in het wegnemen of verstoren van broedgevallen dient voor aanvang door een ter zake deskundig gecontroleerd te worden of er broedvogels aanwezig zijn.

Bronvermelding

Geraadpleegde documenten (BIJ12, 2017)

Kennisdocument Bever (*Castor fiber)*
Kennisdocument Gewone dwergvleermuis (*Pipistrellus pipistrellus*)
Kennisdocument Gierzwaluw (*Apus apus*)
Kennisdocument Heikikker (*Rana arvalis)*
Kennisdocument Huismus (*Passer domesticus*)
Kennisdocument Rugstreeppad (*Epidalea calamita)*
Kennisdocument Ruige dwergvleermuis (*Pipistrellus nathusii*)

Geraadpleegde websites

www.arcgis.com
www.bij12.nl
www.dinoloket.nl
www.nationaalgeoregister.nl
www.ndff.nl
www.pzh.maps.arcgis.com
www.ravon.nl
www.ruimtelijkeplannenzuidholland.nl
www.vlinderstichting.nl
www.wilde-planten.nl
www.zoogdiervereniging.nl
www.vogelbescherming.nl

Bijlage 1 Fotografische impressie
Bijlage 2 Booronderzoek Rijkswaterstaat

Bijlage 1 Fotografische impressie



Figuur 1 De planlocatie is gelegen aan de Marineweg 1 te Alblasserdam en bestaat uit een parkeerterrein, kade en gedeelte van de rivier de Noord. De beoogde ruimtelijke ingreep betreft nieuwbouw van twee hallen en aanleg parkeerterrein.

Figuur 2 Huidige parkeerterrein op de planlocatie.

Figuur 3 Kade langs rivier de Noord op de planlocatie.



Figuur 4 Aluminium gevelplaten van de bestaande hal.

Bijlage 2 Boormonsterprofiel Rijkswaterstaat

Boormonsterprofiel

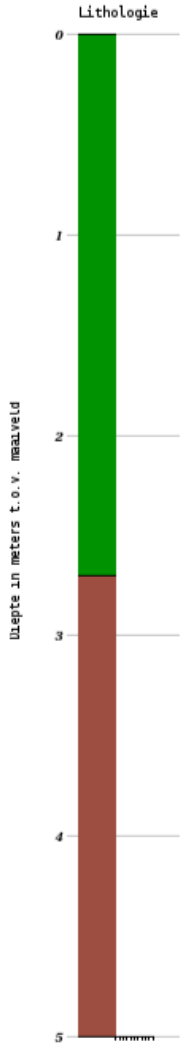

Identificatie :	B38C3756
Coördinaten :	104610 , 430190 (RD)
Maaiveld:	-0.10 m t.o.v. NAP
Beschikbare informatie:	Gescande documenten en Digitale opnamegegevens
Beschrijfmethode:	Onbekend

Lithologie

- Klei
- Veen

Figuur 5 Uitdraai bodemmonster van rivier De Noord langs de kade bij Marineweg 1 te Alblasserdam.

BLOM ECOLOGIE

Verbindt natuur en samenleving

Koeweistraat 2

4181 CD Waardenburg

0418 820 288

blomecologie.nl